

## **Metodická práce s mikroregiony**

### **Semináře pro zástupce mikroregionů a krajských úřadů**

***Jako mikroregion je zde chápán především Svazek obcí - právnická osoba ustavená v souladu s §§ 49 až 53 č. zákona 128/2000 Sb., o obcích, ve znění pozdějších předpisů.***

***Vzniká pro územně ucelenou oblast, vymezenou přirozenými přírodními, technickými nebo historickými hranicemi nebo jinými pojíciími prvky.***

***V obecné formě se jedná o spádové území, které využívá principu soudržnosti, kde více obcí propojuje a provazuje své zájmy a záměry jednotlivých akcí a aktivit s cílem vymezení a realizování žádoucích změn ve všech obcích nebo části obcí takto vymezeného území.***

***Za mikroregiony jsou rovněž považovány zájmová sdružení právnických osob se soukromoprávními subjekty dle (§ 20 f až §20 j ) občanského zákoníku.***

**Předmět činnosti a náplň ÚÚR je zřizovací listinou vymezen takto:**

- **Zpracovávání podkladů pro operativní činnost zřizovatele,**
- **metodická, konzultační a řešeršní činnost,**
- **studijní, informační, dokumentační a publikační činnost,**
- **příprava podkladů pro legislativu,**
- **tvorba informačních systémů,**
- **organizace mezinárodního odborného styku a účast v mezinárodních organizacích,**
- **další úkoly podle rozhodnutí zřizovatele.**

## **Semináře pro zástupce mikroregionů a krajských úřadů:**

### **Spolupráce ÚÚR s krajskými úřady na problematice mikroregionů**

***Ve snaze o navázání dobré spolupráce s krajskými úřady a jejich prostřednictvím rovněž s jednotlivými mikroregiony, byl v listopadu roku 2007 pořádán na Ústavu územního rozvoje první ročník semináře k problematice mikroregionů pro zástupce krajských úřadů .***

***Od roku 2007 proběhly 3 ročníky, seminářů k problematice mikroregionů, dvakrát v Brně a jednou v Pardubicích. Každý ročník byl svým zaměřením specifický a tematicky jinak orientovaný.***

***V současné době se připravuje 4. Ročník semináře, který se bude konat na podzim roku 2010 v Havlíčkově Brodě.***

## Seminář pro zástupce krajských úřadů 2007:



15.11.2007, 11:38:20

## **Seminář pro zástupce krajských úřadů 2007:**

**Seminář k problematice mikroregionů pořádal Ústav územního rozvoje ve spolupráci s Krajským úřadem Jihomoravského kraje pod záštitou Ministerstva pro místní rozvoj.**

**První ročník semináře v listopadu roku 2007 sloužil zejména k navázání osobních kontaktů zástupců jednotlivých krajů, zabývajících se problematikou mikroregionů a výměna zkušeností při práci s mikroregiony a tvorbě rozvojových dokumentů mikroregionů.**

**Na semináři prezentovali zástupci krajů svůj přístup k mikroregionům a práci s mikroregiony v jednotlivých krajích.**

**Byly prezentovány rovněž výsledky práce Ústavu územního rozvoje tematicky zaměřené na mikroregiony.**

**Na semináři dále informovali zástupci odborných firem o svých aktivitách směřovaných na potřeby mikroregionů.**

**S programem semináře 2007 a jednotlivými prezentacemi je možné se seznámit na adrese: <http://www.uur.cz/default.asp?ID=3171>**



## Seminář pro zástupce krajských úřadů 2007:



## **Seminář pro zástupce krajských úřadů 2008:**

**Hlavním tématem II. ročníku semináře k problematice mikroregionů v roce 2008 bylo zpracování strategického rozvojového dokumentu (SRD) mikroregionů.**

**•Byla zde představena pracovní verze metodické příručky pro zpracování SRD mikroregionů připravované na ÚÚR v Brně ve spolupráci s Krajským úřadem Jihomoravského kraje.**

**•Projednány byly rovněž připomínky k připravované příručce ze strany zástupců krajských úřadů, vybraných RRA, MAS a mikroregionů.**

**•Na semináři dále vystoupili zástupci krajských úřadů, regionálních rozvojových agentur, odborných firem neziskových organizací, ale i samotných mikroregionů a informovali o svých aktivitách v oblasti mikroregionů a výstupech prací zabývajících se touto problematikou.**

**S programem semináře a jednotlivými prezentacemi je možné se seznámit na adrese <http://www.uur.cz/default.asp?ID=3162> .**





**Metodická příručka pro zpracování rozvojových dokumentů mikroregionů.**

**Úlohou mikroregionů je rovněž strategické rozhodování a zpracování rozvojových dokumentů mikroregionů, které slouží k identifikaci potřeb, určení směrů rozvoje a definování mikroregionálních programů a aktivit.**

**Téměř všechny mikroregiony, zaměřené na komplexní rozvoj pořizují rozvojový dokument pro svoje území. Jejich kvalita, rozsah i způsob zpracování jsou velmi rozdílné.**

**Pro zpracování rozvojových dokumentů na mikroregionální úrovni neexistuje doporučená jednotná metodika což bylo podnětem k tomu, že ÚÚR zpracoval po konzultaci s garantem MMR**

**„Metodickou příručku pro zpracování strategických rozvojových dokumentů mikroregionů“.**

**Tato příručka má pomoci jednotlivým mikroregionům při zpracování rozvojových dokumentů na mikroregionální úrovni.**



UUR

Vladimira Labanuskova, Milan Patek, Ludmila Holcova  
a kolektiv

**METODICKÁ PŘÍRUČKA  
PRO ZPRACOVÁNÍ STRATEGICKÝCH ROZVOJOVÝCH  
DOKUMENTŮ MIKROREGIONŮ**



Ministerstvo pro místní rozvoj  
Ústřední územní úřad  
2008

<http://www.uur.cz/images/uzemnirozvoj/regionalnipolitika/Mikroregiony/MethodikaSRDmikroregionu/Methodika.pdf>

## Seminář pro zástupce krajských úřadů 2008:



**Seminář pro zástupce krajských úřadů 2009:**





**Seminář pro zástupce mikroregionů a krajských úřadů 2009:**

***V roce 2009 byl seminář v Pardubicích poprvé organizován nejen pro zástupce krajských úřadů, ale i mikroregionů ČR.***

***Pardubický kraj prezentoval jeho hejtman - Mgr. Radko Martínek a zástupci Univerzity Pardubice.***

***Seminář byl zaměřen zejména na zpracování projektů na mikroregionální úrovni.***

***Na semináři byly prezentovány informace zástupců MMR, odborných firem, krajských úřadů a vysokých škol.***

## Seminář pro zástupce mikroregionů a krajských úřadů 2009:



## Seminář pro zástupce mikroregionů a krajských úřadů 2009:



**Seminář pro zástupce mikroregionů a krajských úřadů 2009:**

**Z krajských úřadů prezentoval zkušenosti Plzeňský a Jihomoravský kraj.**

**•Plzeňský kraj :**

**prezentován byl „Program stability a obnovy venkova Plzeňského kraje“  
a projekty podpořené krajem a realizované v rámci tohoto programu.**

**Zástupci ÚÚŘ : předvedli jako námět na mikroregionální projekty**

**konkrétní příklady dobré praxe úspěšného řešení prostoru obce.**

**Jednalo se o plochy s rozdílným způsobem využití a veřejná prostranství.**

**V projektech byly zdůrazněny pozitivní přístupy projektů**

**k ochraně kulturního dědictví venkova a jejich vztah k zeleni a okolní krajině**



**Seminář pro zástupce krajských úřadů 2009:**



**Seminář pro zástupce mikroregionů a krajských úřadů 2010:**

**Na podzim roku 2010 připravuje ÚÚR opět pod garancí Ministerstva pro místní rozvoj setkání pro zástupce krajských úřadů a mikroregionů ČR.**

**Seminář se bude konat 3.11.2010 v Havlíčkově Brodě .**

**Hlavní náplní semináře bude prezentace úspěšných projektů.**

**Vítány jsou rovněž referáty na téma metodiky zpracování projektů a výběru projektů do katalogu projektů mikroregionů.**

**Pokud máte zájem se přihlásit s prezentací na téma „projekty mikroregionů“ kontaktujte mne na adrese [labunkova@uur.cz](mailto:labunkova@uur.cz)**



## Seminář pro zástupce krajských úřadů 2009:



**On-line systém evidence a monitoring mikroregionů a jejich rozvojových dokumentů - iMR.**

***V roce 2006 byl založen informační systém / registr GIS mikroregionů ČR včetně grafiky a byl zveřejněn na www stránkách ÚÚR.***

***Ústav územního rozvoje zajišťuje provoz on-line aplikace evidence mikroregionů a jejich rozvojových dokumentů (iMR) na internetu, spravuje centrální databázi, zajišťující veškeré funkce, potřebné pro sběr, třídění, import a export dat.***

***Veřejně přístupná databáze je zdrojem informací o mikroregionech ČR pro široký okruh uživatelů, zejména z řad jednotlivých krajů, mikroregionů, MAS ale i odborné a laické veřejnosti.***

**Webová aplikace Monitoring mikroregionů vč. mapové prezentace je k dispozici na adrese: <http://www.uur.cz/default.asp?ID=2472> .**

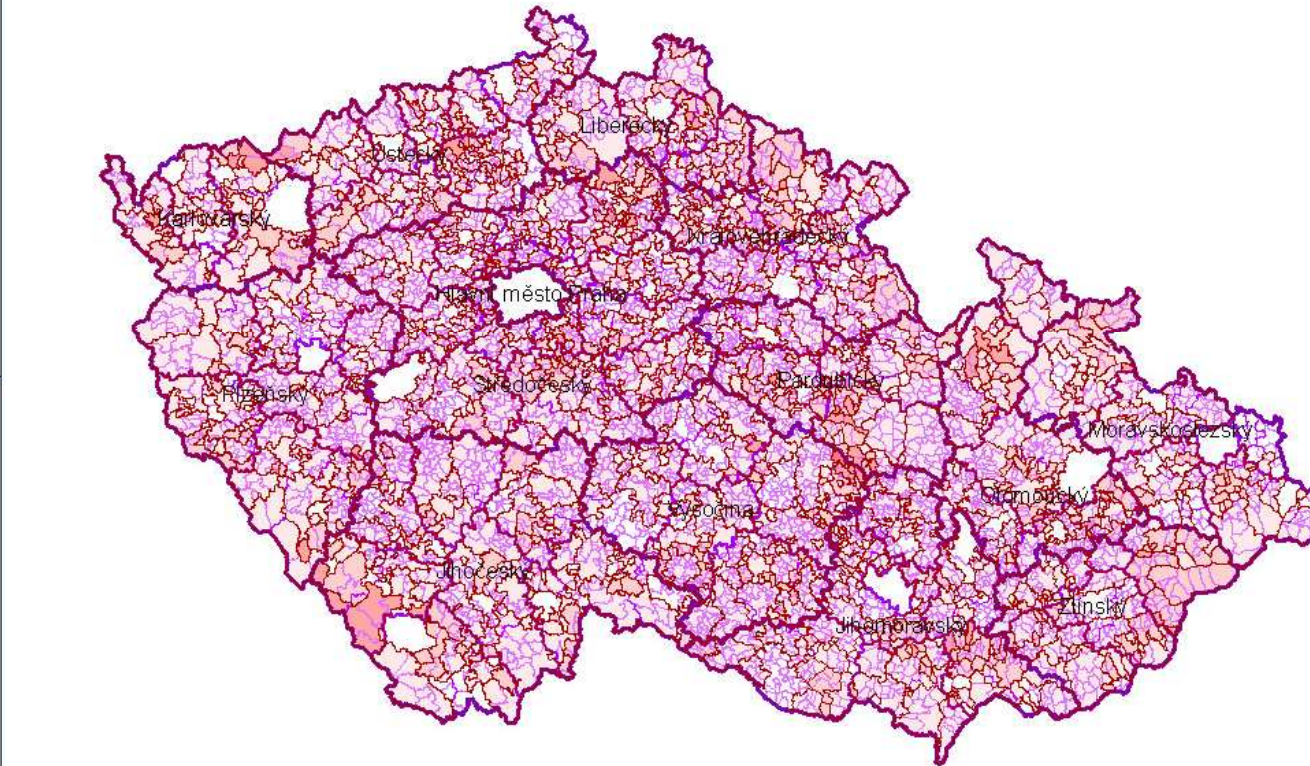


### Mapy:

[Mikroregiony](#)



### Místa:



### Mapové vrstvy:

Obnovit mapu    Legenda

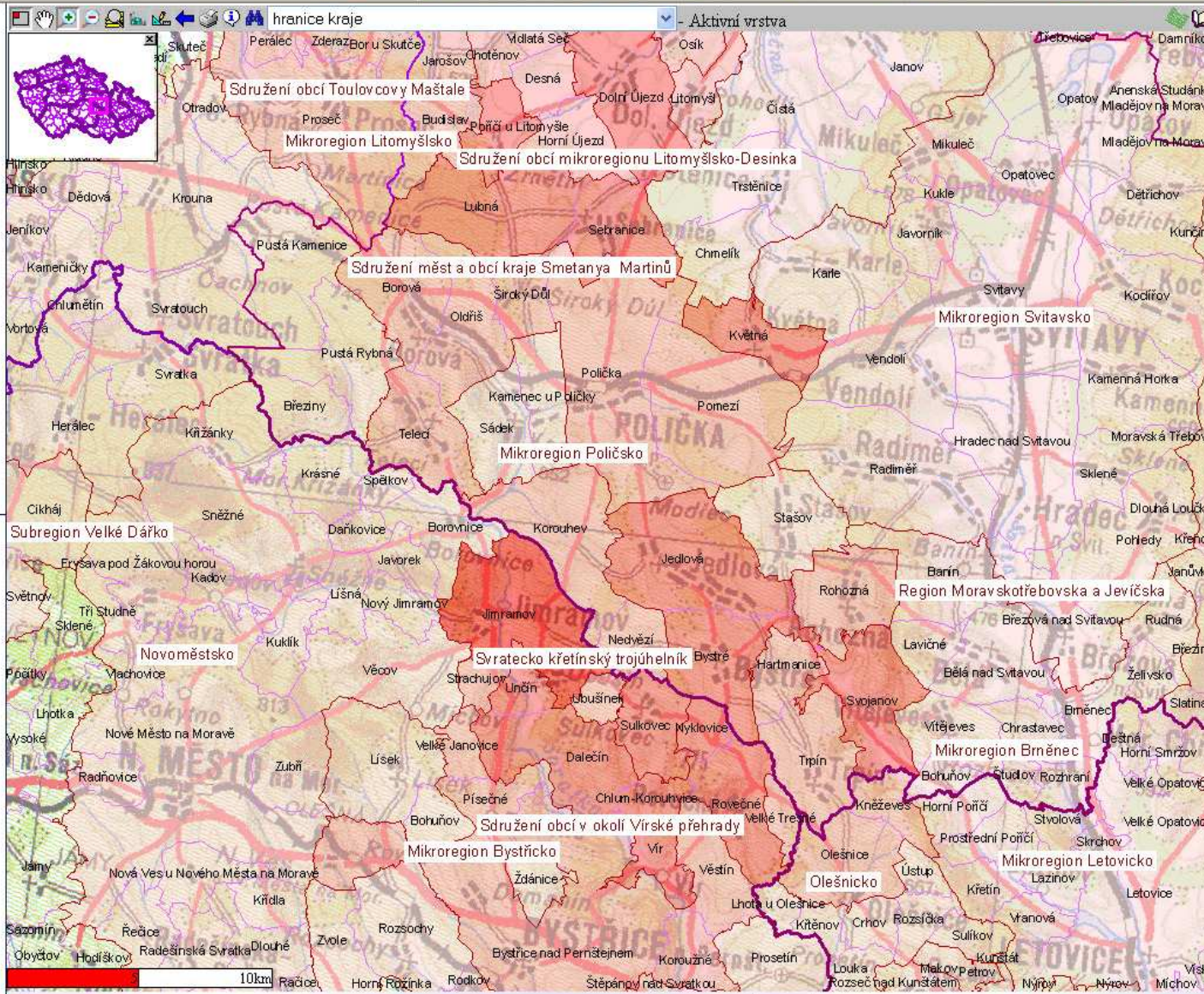
- + Hranice
- + Mapové podklady
- + Přehled mikroregionů
- + Seznamy mikroregionů

Obnovit mapu    Legenda



Mapy:

[Mikroregiony](#)



Místa:

Mapové vrstvy:

- Obnovit mapu    Legenda
- Hranice
  - Mapové podklady
  - RETM-500
  - Přehled mikroregionů
  - Seznamy mikroregionů
- Obnovit mapu    Legenda





Seznam krajů	Pasport kraje	Seznam úloh
Hlavní město Praha Jihočeský <b>Jihomoravský</b> Karlovarský Královéhradecký Liberecký Moravskoslezský Olomoucký Pardubický Plzeňský Středočeský Ústecký Vysočina Zlínský	Název: Jihomoravský Kód: 62 NUTS3: CZ062	Hledání
<a href="#">Zobraz okresy</a> <a href="#">Zobraz ORP</a>		

Název mikroregionu
<b>Časnýř</b> Dobrovolný svazek obcí Mikroregion Strážnicko Dobrovolný svazek obcí Deblín Dobrovolný svazek obcí Dobrá Voda Dobrovolný svazek obcí Mikroregion Hornácko
<a href="#">Pasport</a> <a href="#">WWW</a>

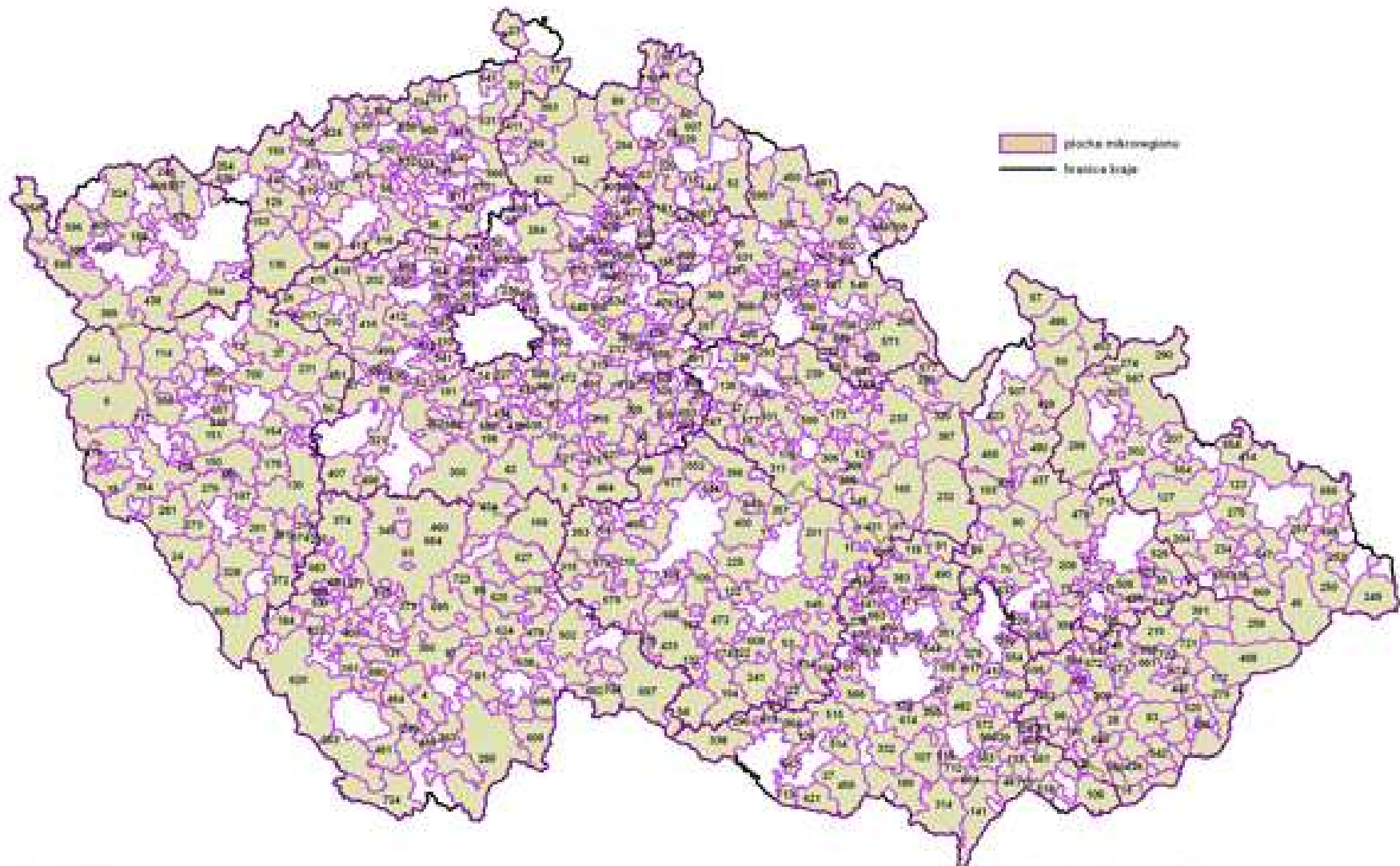
**Z databáze mohou být on-line zpracovávány grafické výstupy.**

***Jako příklad zde jsou uvedeny kartogramy z konce roku 2009.***

***Jedná se o kartogramy, které podávají informaci o právní formě mikroregionů a o strategických rozvojových dokumentech mikroregionů v ČR.***



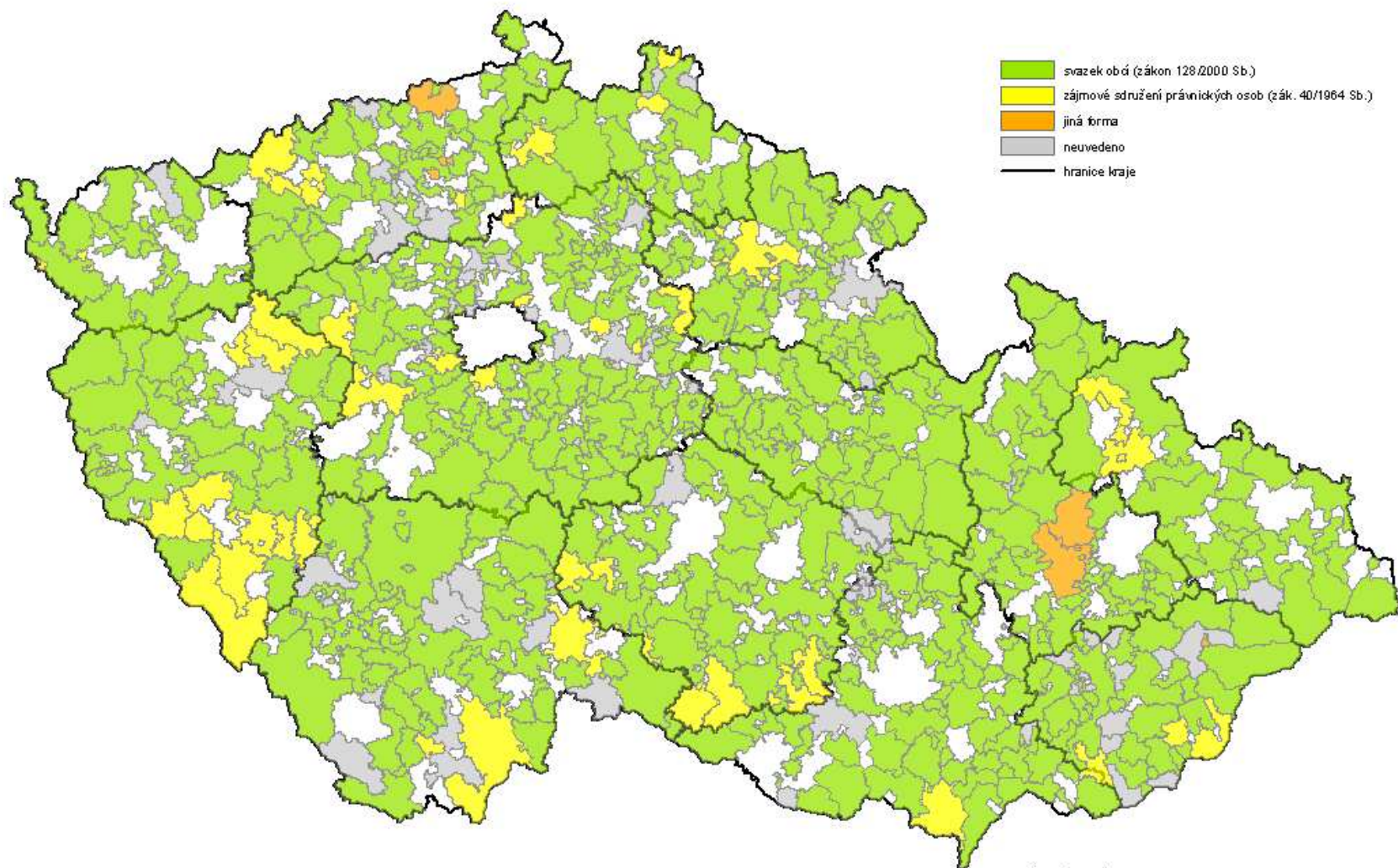
## Mikroregiony v České republice



Mapa k 1.11.2009

Mapy územního rozvoje, Brno, 2009  
Mapový podklad: (c) Český úřad zeměměřičký a katastrální, 2008

## Právní forma mikroregionu

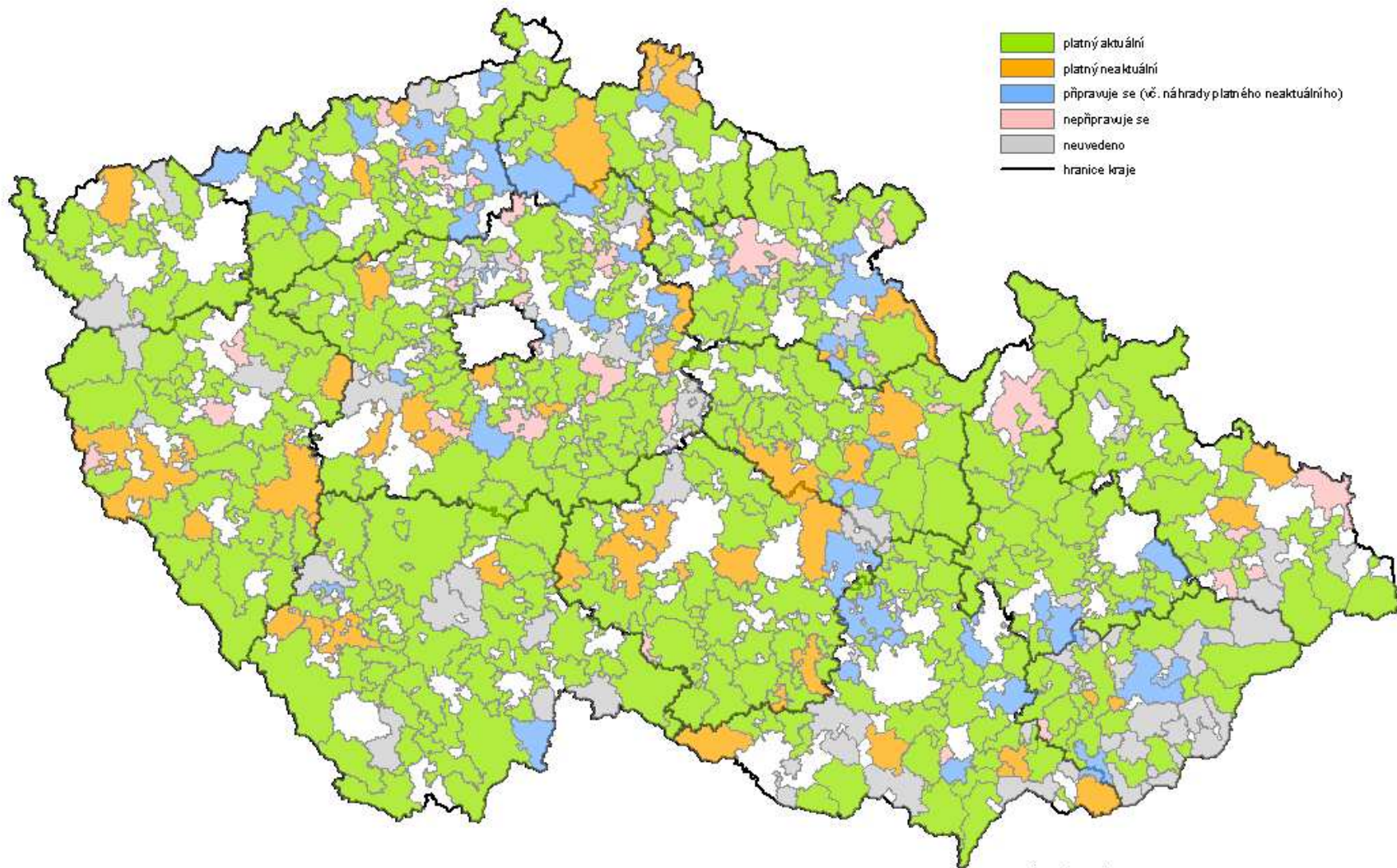


Stav k 1.11.2009

Ústa v územního rozvoje, Brno, 2009  
Mapový podklad: (c) Český úřad zeměměřičký a katastrální, 2008



## Strategický rozvojový dokument mikroregionu

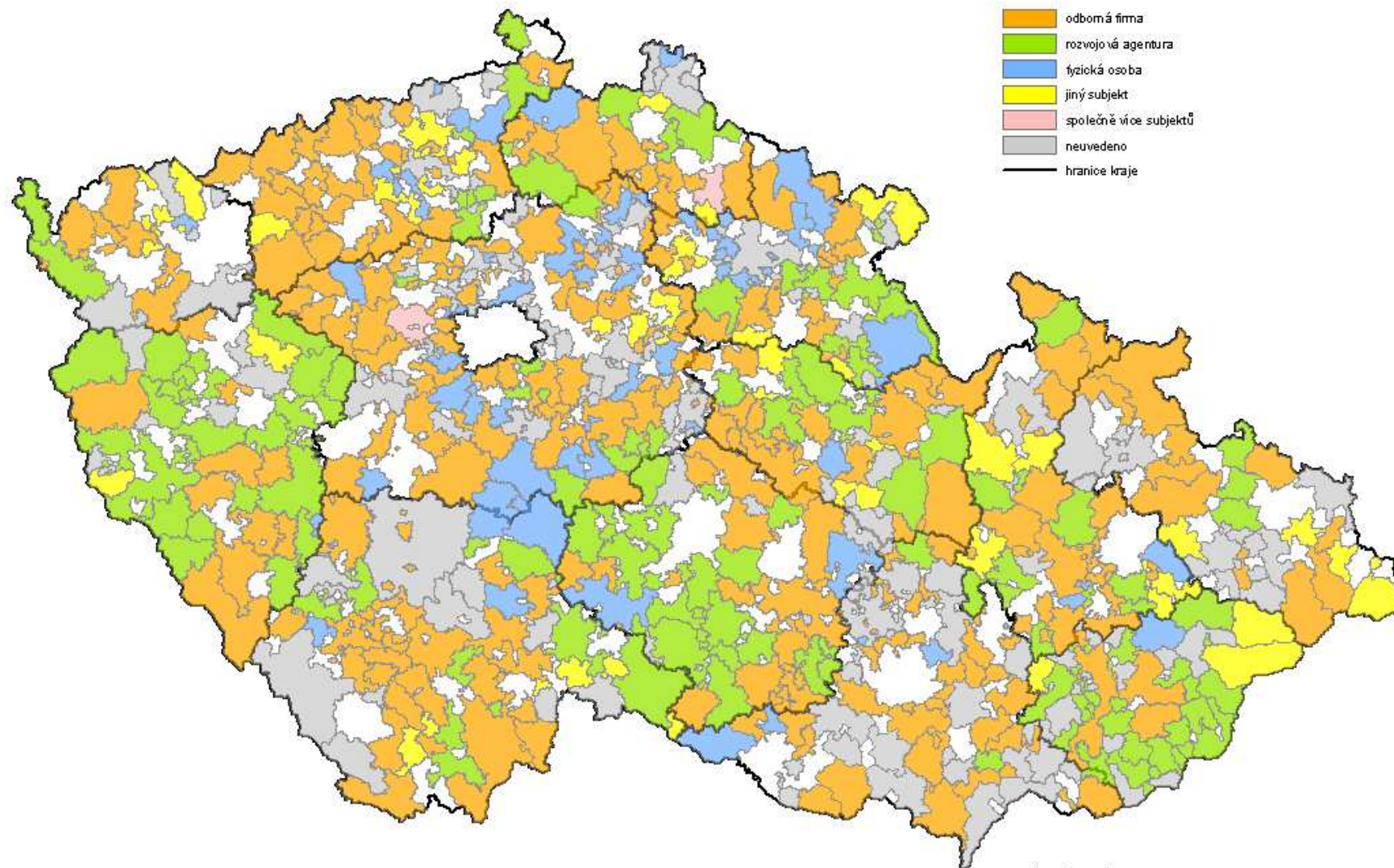


Stav k 1.11.2009

Ústav územního rozvoje, Brno, 2009  
Mapový podklad: © Český úřad zeměměřičký a katastrální, 2008



## Zpracovatel strategického rozvojového dokumentu

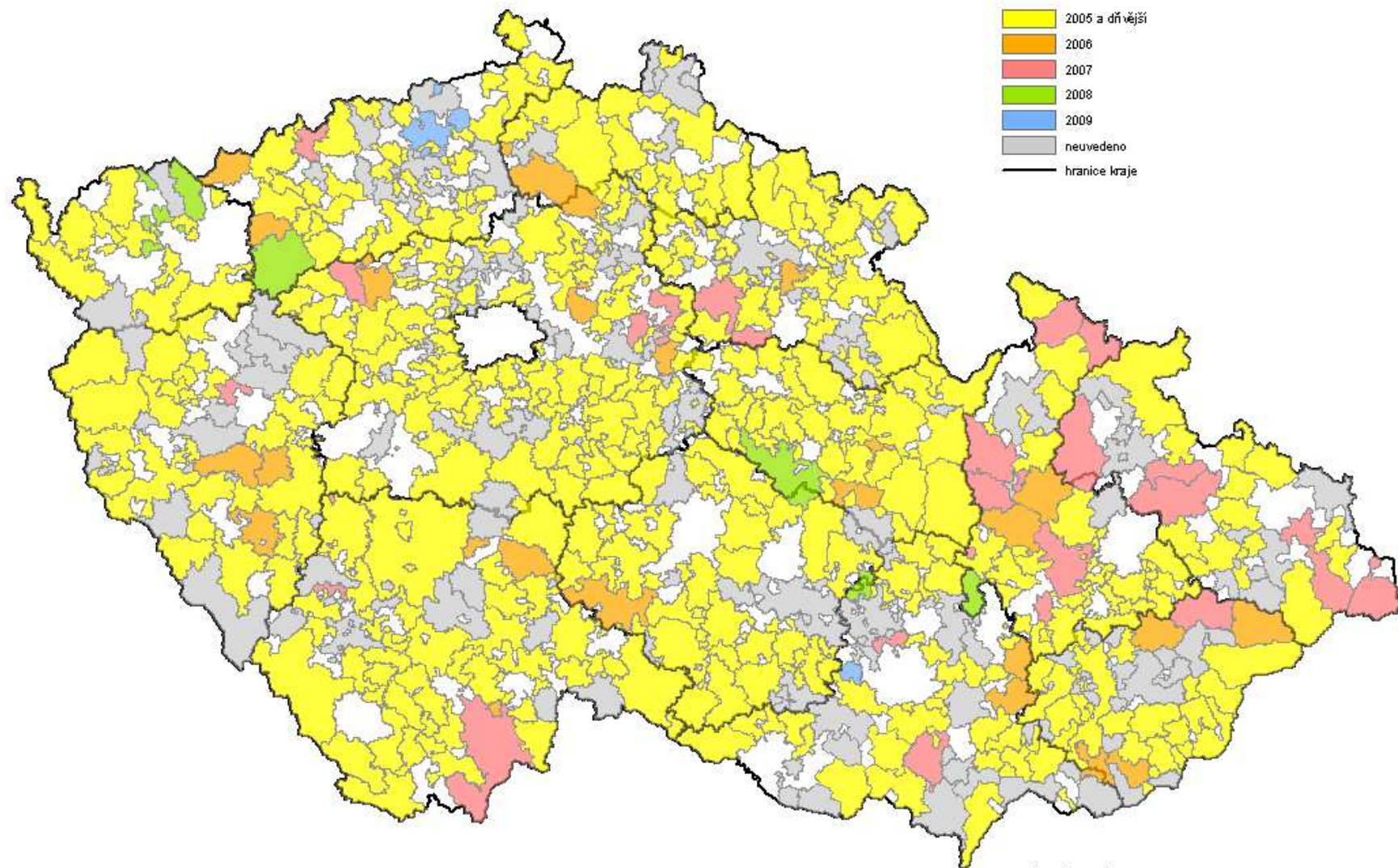


Stav k 1.11.2009

Ústa územního rozvoje, Brno, 2009  
Mapový podklad: © Český úřad zeměměřičký a katastrální, 2008



## Rok dokončení strategického rozvojového dokumentu

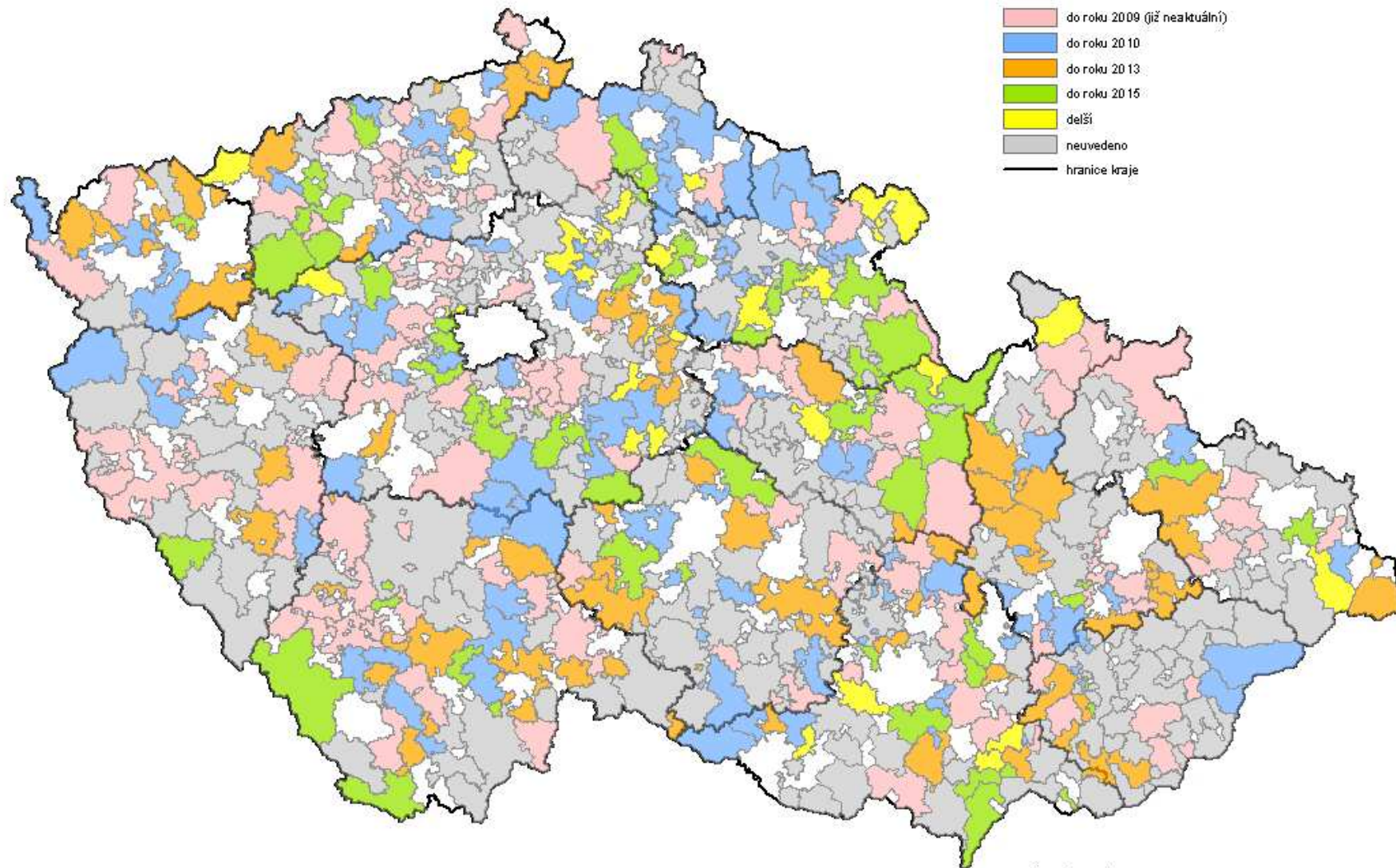


Stav k 1.11.2009

Ústav územního rozvoje, Brno, 2009  
Mapový podklad: © Český úřad zeměměřický a katastrální, 2008



## Návrhové období strategického rozvojového dokumentu



Stav k 1.11.2009

Ústa územního rozvoje, Brno, 2009  
Mapový podklad: (c) Český úřad zeměměřický a katastrální, 2008

***Výše uvedené grafické výstupy a výstupy za předešlé roky  
jsou k dispozici na www stránkách UUR :***  
**<http://www.uur.cz/default.asp?ID=3219>**

## **Modelové práce na úrovni Jihomoravského kraje**

**Vedle monitoringu mikroregionů za celou ČR zpracoval Ústav územního rozvoje několik studií, modelových prací a doporučení pro území Jihomoravského kraje která jsou však využitelná i v dalších krajích ČR.**

### **Bylo zpracováno například:**

**„Hodnocení ekonomické úrovně mikroregionů Jihomoravského kraje“,  
podklad pro „Katalog mikroregionů JM kraje“,  
„Hodnocení vývoje mikroregionů v letech 2002-2005“,  
„Vymezení a hodnocení středisek průmyslu a služeb v Jihomoravském kraji,  
jejich vztah k mikroregionům“,  
„Zhodnocení přirozené soudržnosti současně existujících mikroregionů  
s důrazem na vyhodnocení nodálních mikroregionů s přirozenou spádovostí“ a další výstupy.  
Spolupráce s Krajským úřadem Jihomoravského kraje v začala v roce 2001.**

**Některé vybrané materiály lze nalézt v plném znění  
na stránkách Ústavu územního rozvoje v Brně**

**<http://www.uur.cz/default.asp?ID=2210>, <http://www.uur.cz/default.asp?ID=2895>,  
<http://www.uur.cz/default.asp?ID=2209> <http://www.uur.cz/default.asp?ID=2240>.**



***Děkuji za pozornost***

***RNDr. Vladimíra LABOUNKOVÁ***

***Ústav územního rozvoje Brno,  
Jakubské nám. 3  
601 00 Brno***

***[labounkova@uur.cz](mailto:labounkova@uur.cz)***